POLIGONO AT4 DERIVANTE DALLA MAPPA CATASTALE

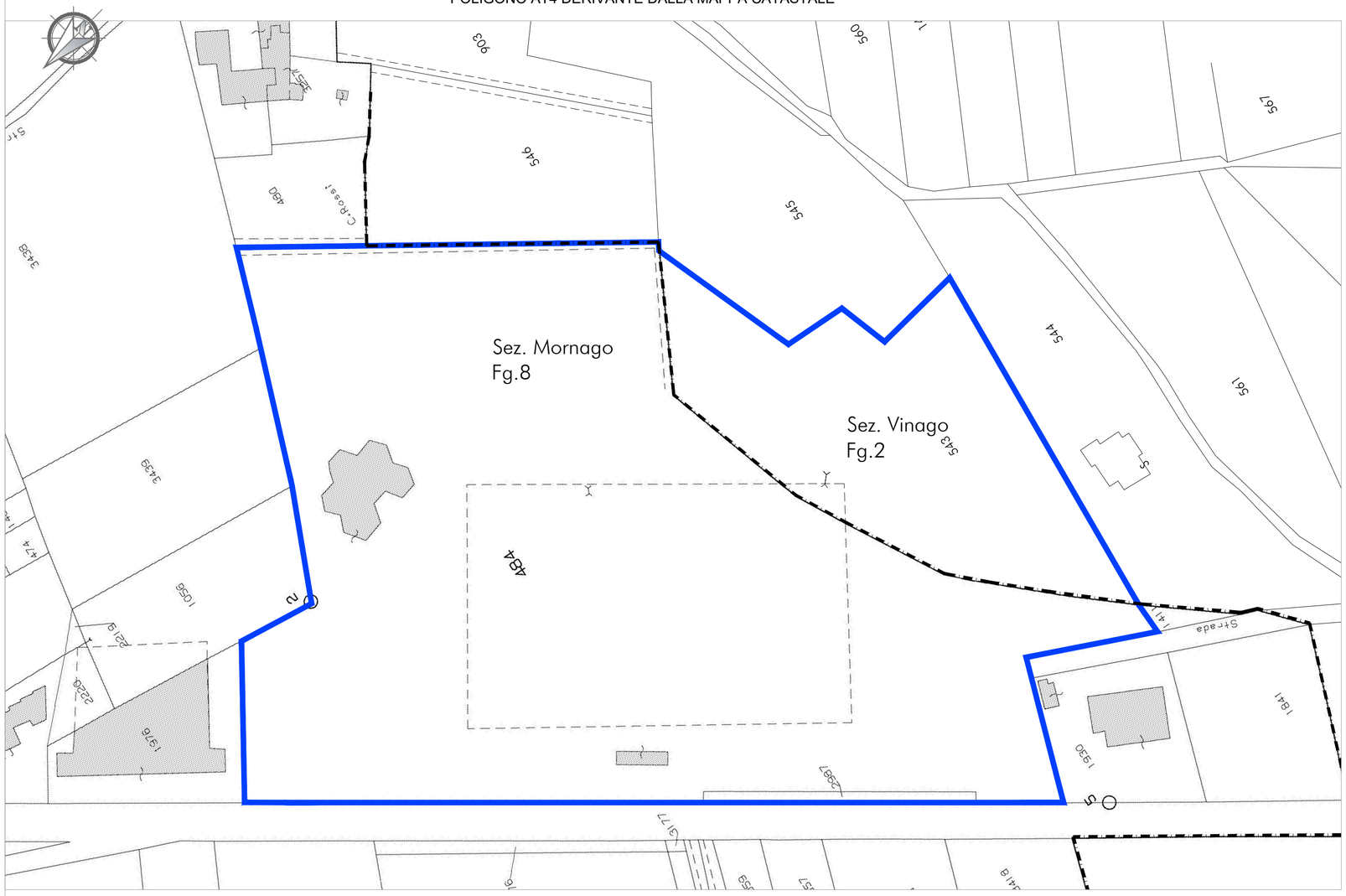

KEY-PLAN

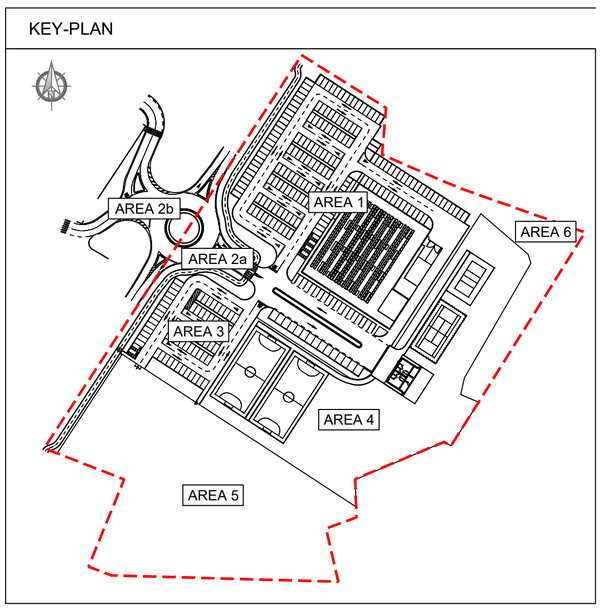

LEGENDA:

LIMITE PII

POLIGONO AT4 DERIVANTE DALLA MAPPA CATASTALE SOVRAPPOSTO A REALTA' TOPOGRAFICA

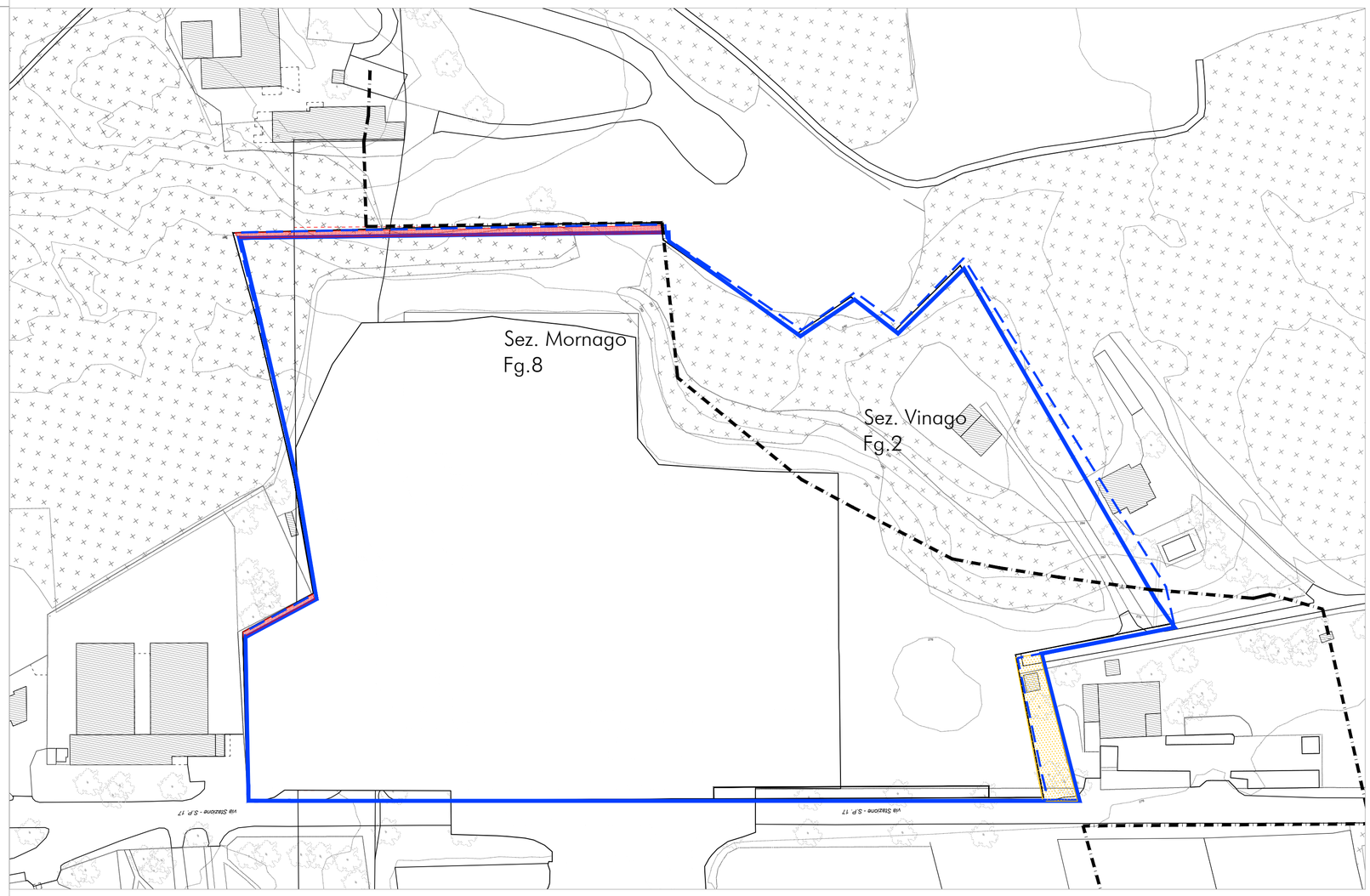

POLIGONO AT4 - DEFINIZIONE DEI LIMITI

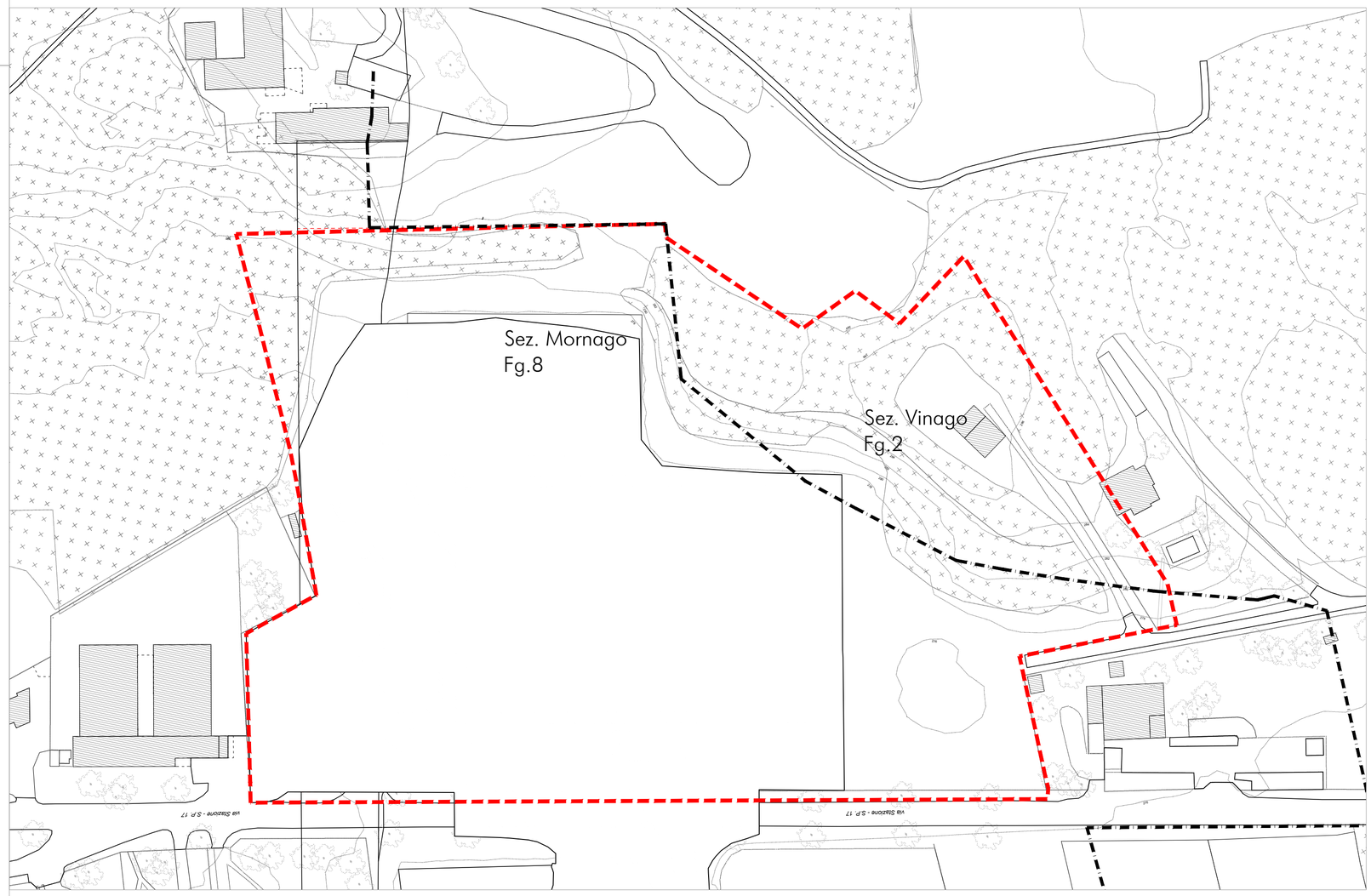

COMUNE DI
MORNAGO
PROVINCIA DI VARESE

PII PROGRAMMA INTEGRATO DI INTERVENTO

AREA DI TRASFORMAZIONE AT4: VIA STAZIONE

PII PG 07.01 1:1000	PROGETTO URBANISTICO Riconfinamento catastale

ADOZIONE

ALLEGATO ALLA DELIBERAZIONE DI C.C. n°. DEL

Adozione	DELIBERAZIONE DI C.C. n°.	DEL
Controdeduzioni	DELIBERAZIONE DI C.C. n°.	DEL
Approvazione	DELIBERAZIONE DI C.C. n°.	DEL
Pubblicazione	BURL. n°.	DEL
Entrata in vigore		

Il Responsabile del Procedimento

CONTRATTO DI PARTENARIATO

TIGROS S.P.A.
MORNAGO PATRIMONIO E SERVIZI S.R.L. IN LIQUIDAZIONE

migliore engineering
PROGETTO IMPIANTO ELETTRICO
ing. Salvatore Maria Migliore

MORNAGO PATRIMONIO
E SERVIZI S.R.L. IN LIQUIDAZIONE
avv. Andrea Soncini
arch. Roberto Pozzi

TIGROS S.P.A.
avv. Alberto Rimoldi
ing. Enrico Moretti